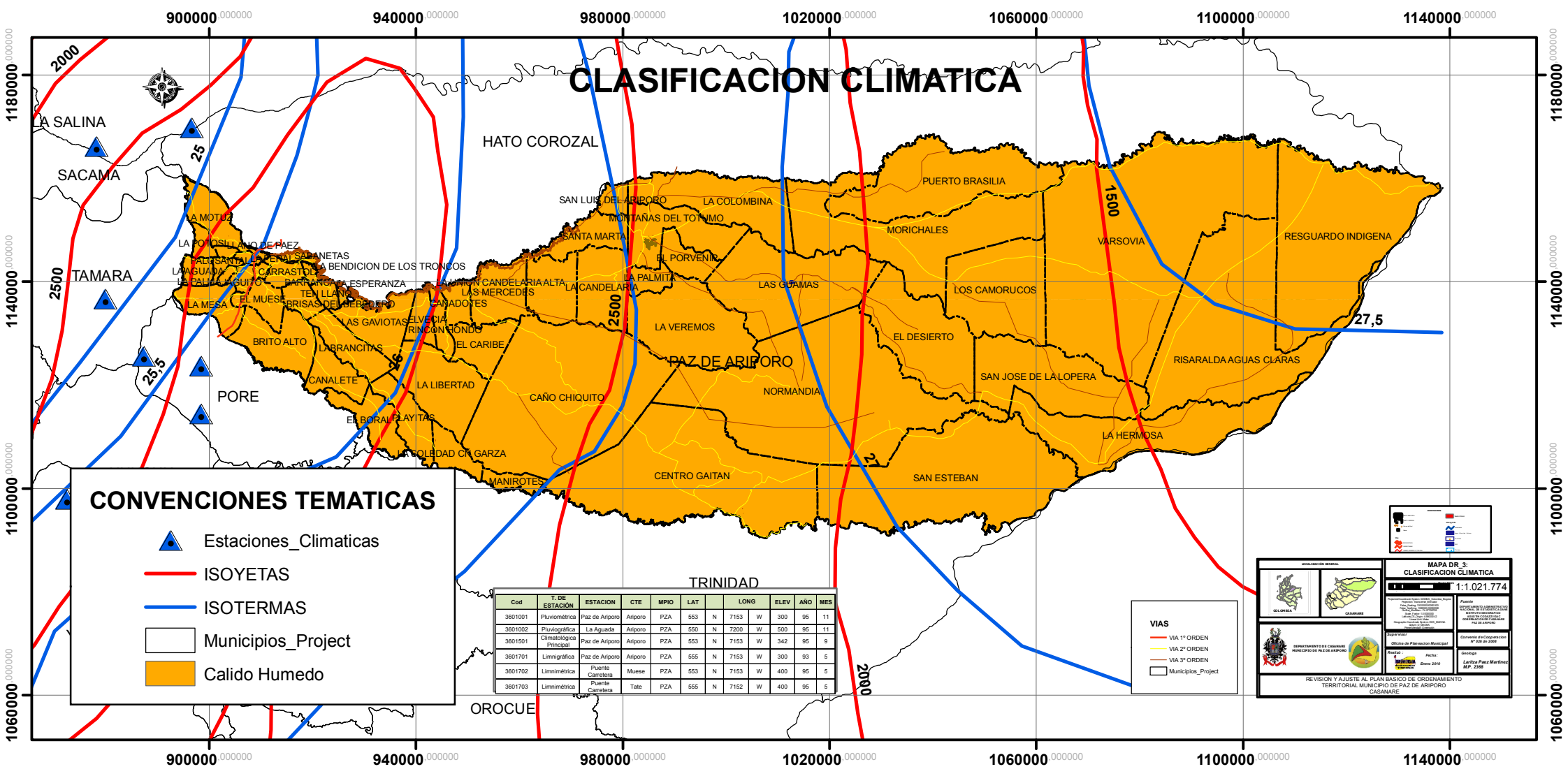









CLASIFICACION CLIMATICA



CONVENCIONES TEMATICAS



-  Estaciones_Climaticas
-  ISOYETAS
-  ISOTERMAS
-  Municipios_Project
-  Calido Humedo

Cod	T. DE ESTACION	ESTACION	CTE	MPIO	LAT	LONG	ELEV	AÑO	MES
3601001	Pluviométrica	Paz de Ariporo	Ariporo	PZA	553	N 7153 W	300	95	11
3601002	Pluviográfica	La Aguada	Ariporo	PZA	550	N 7200 W	500	95	11
3601501	Climatológica Principal	Paz de Ariporo	Ariporo	PZA	553	N 7153 W	342	95	9
3601701	Limnigráfica	Paz de Ariporo	Ariporo	PZA	555	N 7153 W	300	93	5
3601702	Limnigráfica	Puente Carretera	Muese	PZA	553	N 7153 W	400	95	5
3601703	Limnigráfica	Puente Carretera	Tate	PZA	555	N 7152 W	400	95	5

- ### VIAS
-  VIA 1º ORDEN
 -  VIA 2º ORDEN
 -  VIA 3º ORDEN
 -  Municipios_Project

MAPA DR. 3:
CLASIFICACION CLIMATICA

Escala: 1:1.021.774

DEPARTAMENTO DE CASANARE
MUNICIPIO DE PAZ DE ARIPORO

Elaborado por: **Geografía**

Fecha: **Noviembre 2010**

Elaborado por: **Leticia Paz Martínez MSP-2368**

REVISIÓN Y AJUSTE AL PLAN BÁSICO DE ORDENAMIENTO TERRITORIAL MUNICIPIO DE PAZ DE ARIPORO CASANARE